

DÉPARTEMENT DE L'ISÈRE
VILLE DE SAINT-MARCELLIN

Section AI - Parcelles n°343 et 344

PLAN DES NIVEAUX +1
Relevé par méthode scanner laser dynamique
et statique en mars 2025 (précision ±1 à 4cm)


**42 et 44 Grande Rue
EPFL**





Echelle: 1/75	
Système planimétrique	-
Géoréférencement	-
Système altimétrique	Rattaché au système IGN69 (NGF) par levé GPS


	NATURE	Date	Indice
SG2505184_N+1.dwg	Plan des niveaux +1	13/03/2025	L.T.


- LÉGENDE -


 porte


 fenêtre

 vitre

 poutre

 mur

 linteau

 plafond


405.88/sol : altitude au sol

408.79/spfd : altitude sous plafond

408.70/spoutre : altitude sous poutre

PL : placard

dégag^t/dgt : dégagement

 canalisation remarquable

